

68°44'30"W

68°44'0"W

68°43'30"W

68°43'0"W

48°5'30"N








48°5'30"N

Circuit canotable - secteur Sud

Réserve faunique Duchénier



Légende

-  Portage
-  Circuit canotable
-  Camping
-  Route principale
-  Route secondaire
-  Route tertiaire
-  Sentier

48°5'0"N

48°5'0"N

48°4'30"N

48°4'30"N

48°4'0"N

48°4'0"N

48°3'30"N

48°3'30"N

48°3'0"N

48°3'0"N

68°44'30"W

68°44'0"W

68°43'30"W

68°43'0"W

68°42'30"W

Lac aux Cèdres

Petit lac Kenwood

Digue Portage 20 m.

Camping de la Pointe à Simmon
#14 - #15 - #16
Toilette sèche

Lac Branch

Lac Grosses-Truites III

Lac Kelly

Lac Grosses Truites II

Camping de la Pointe à Darling
#13

960 m

1400 m

1100 m

Lac Lâche

Stationnement #5

960 m

Lac Grosses-Truites I

Village Scott
Accueil St-Guy

Seuil infranchissable
Passerelle

Portage 50 m.

Chalet #26

Portage 600 m.
Via
Sentier des Cheminées

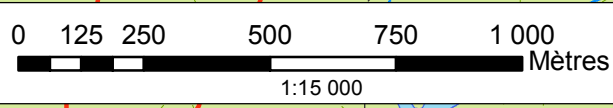
Stationnement #4

Stationnement #1

Camping du lac Croche
#09 - #10
Toilette sèche

Camping du Village Scott
#01 à #08
Toilette sèche
Point d'eau

Camping des Cheminées
#11 - #12
Vestiges du 1er village Scott
(1905-1945)



Surface de référence géodésique: GRS80
Syst. de référence géodésique: NAD83
Projection: Mercator Transverse Modifiée (MTM)
Syst. coord. plane du Québec: SCoPQ fuseau 6
Source: MRNF et Réserve faunique Duchénier
Réalisation: Charles Tremblay, juillet 2011