

68°43'0"W

68°42'30"W

68°42'0"W

68°41'30"W

68°41'0"W










Circuit canotable - secteur Nord

Réserve faunique Duchénier



Légende

-  Portage
-  Circuit canotable
-  Camping
-  Route principale
-  Route secondaire
-  Route tertiaire
-  Sentier

48°7'0"N

48°7'0"N

48°6'30"N

48°6'30"N

48°6'0"N

48°6'0"N

48°5'30"N

48°5'30"N

48°5'0"N

48°5'0"N

Portage 15 m.

Portage 350 m.

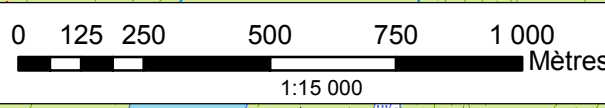
Camping du lac à la Perche
#17 - #18 - #19
Toilette sèche

Lac à la Perche

Grand lac Touradi

Lac aux Cèdres

Digue
Portage 20 m.



Surface de référence géodésique: GRS80
 Syst. de référence géodésique: NAD83
 Projection: Mercator Transverse Modifiée (MTM)
 Syst. coord. plane du Québec: SCoPQ fuseau 6
 Source: MRNF et Réserve faunique Duchénier
 Réalisation: Charles Tremblay, juillet 2011

68°43'0"W

68°42'30"W

68°42'0"W

68°41'30"W

68°41'0"W